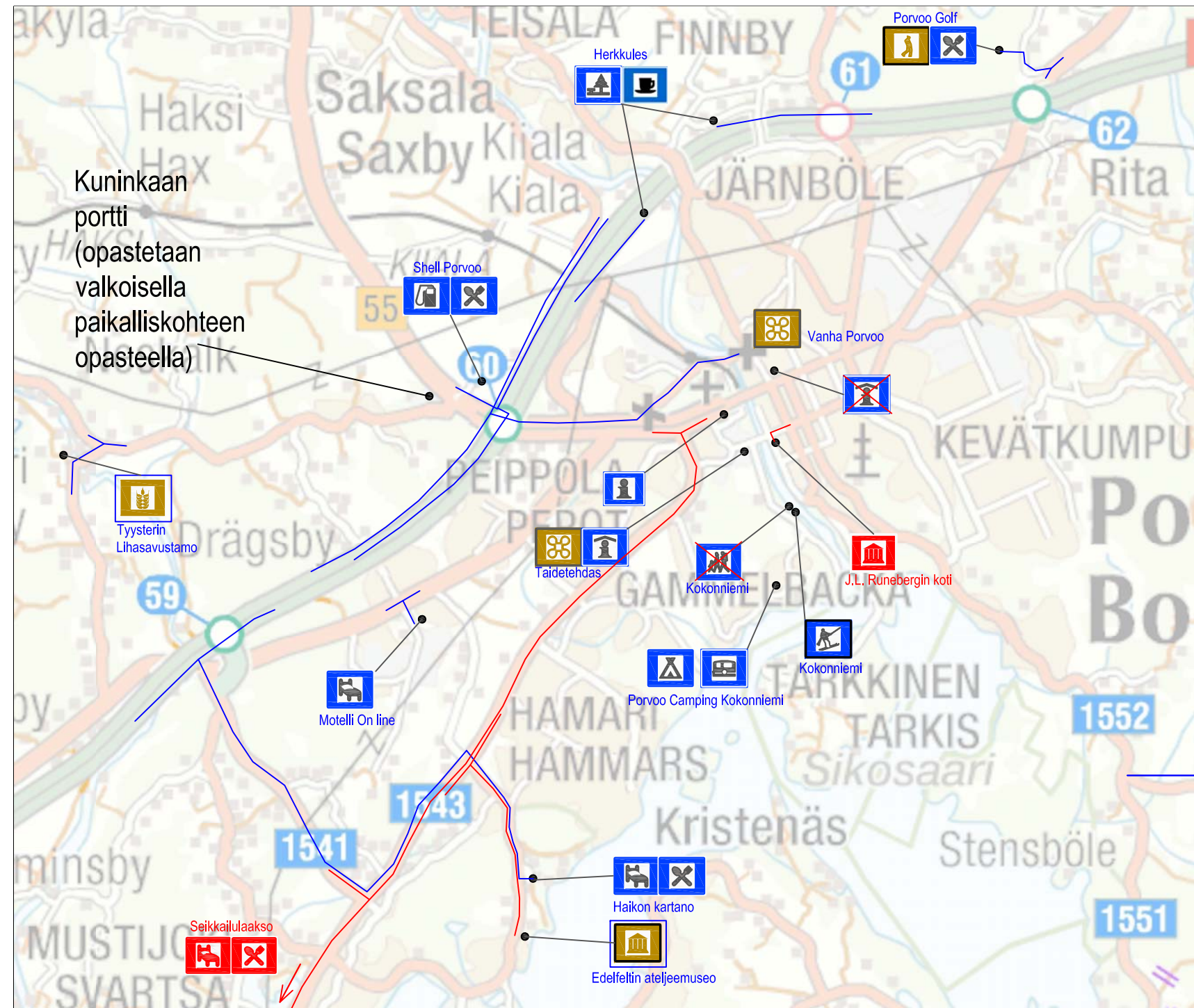
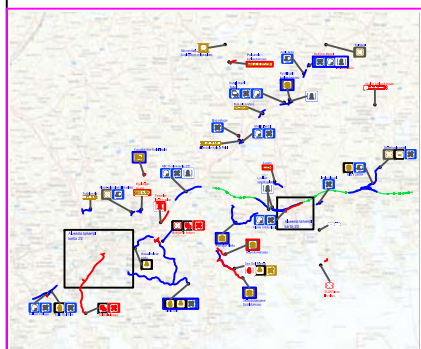







PORVOO

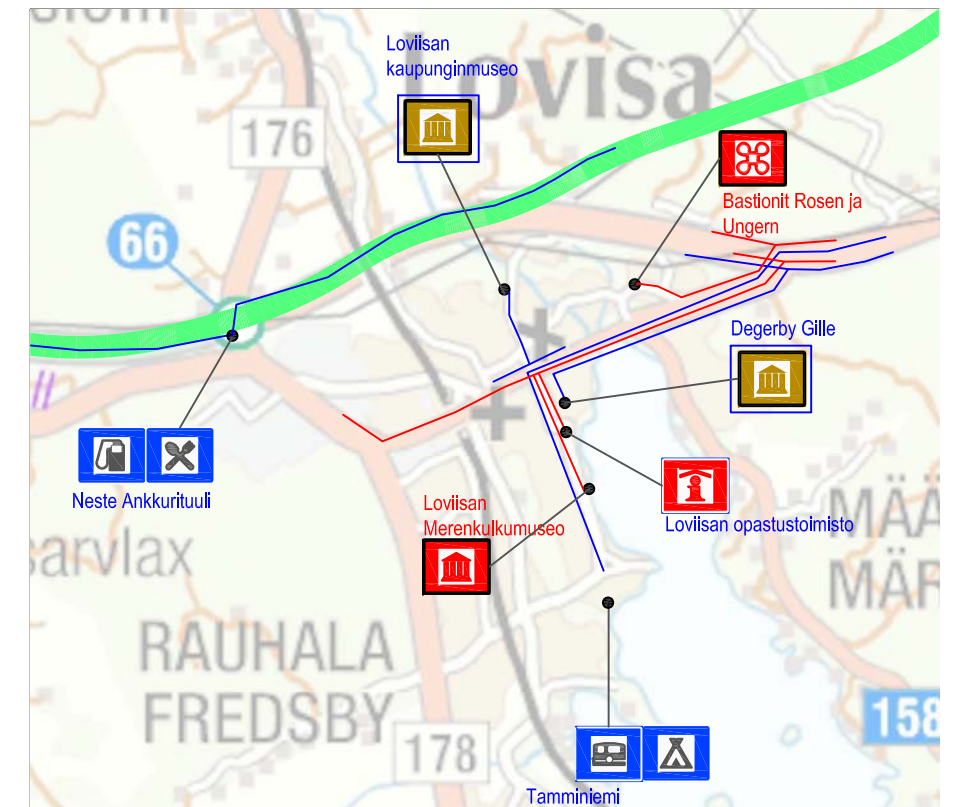





Porvoon, Loviisan ja Lapinjärven opastussuunnitelma 2013



-  Nykyisin opastustauluin opastettu kohde, jonka opastus voidaan säilyttää
-  Nykyisin opastustauluin opastettu kohde, jonka opastus voidaan säilyttää, mutta päivitettävä uuden ohjeen mukaiseksi
-  Nykyisin palvelukohteen osoiteviitalla opastettu kohde, jonka opastus voidaan säilyttää
-  Nykyisin palvelukohteen osoiteviitalla opastettu kohde, joka voidaan opastaa opastustaululla
-  Nykyisin opastustaululla opastettu kohde, joka muutetaan palvelukohteen osoiteviitalla opastettavaksi

LOVIISA



-  Nykyisin opastustaululla opastettu kohde, jonka opastus poistetaan muuttuneen toiminnan takia
-  Uusi kohde, joka voidaan opastaa opastauilla (punainen teksti ja punainen kehys)
-  Uusi kohde, joka voidaan opastaa palvelukohteen osoiteviitalla (punainen teksti)
- Nykyisen opastuksen laajuus
- Uuden / muutetun opastuksen laajuus
Kartalla esitetyt tunnukset kuvaavat kohteen tyyppiä. Opastusmerkeissä voi olla myös muita tunnuksia.
- Koskenkylä - Loviisa - Kotka -moottoritien linjaus